


ZÁZNAM O ÚČINNOSTI	
Vydalo:	Zastupitelstvo obce Svináře
Datum nabytí účinnosti:	
Pořizovatel:	Ing. arch. Dana Vilhelmová Vedoucí odboru územního plánování a regionálního rozvoje Městského úřadu Beroun
Razítko a podpis:	

# ÚZEMNÍ PLÁN SVINÁŘE

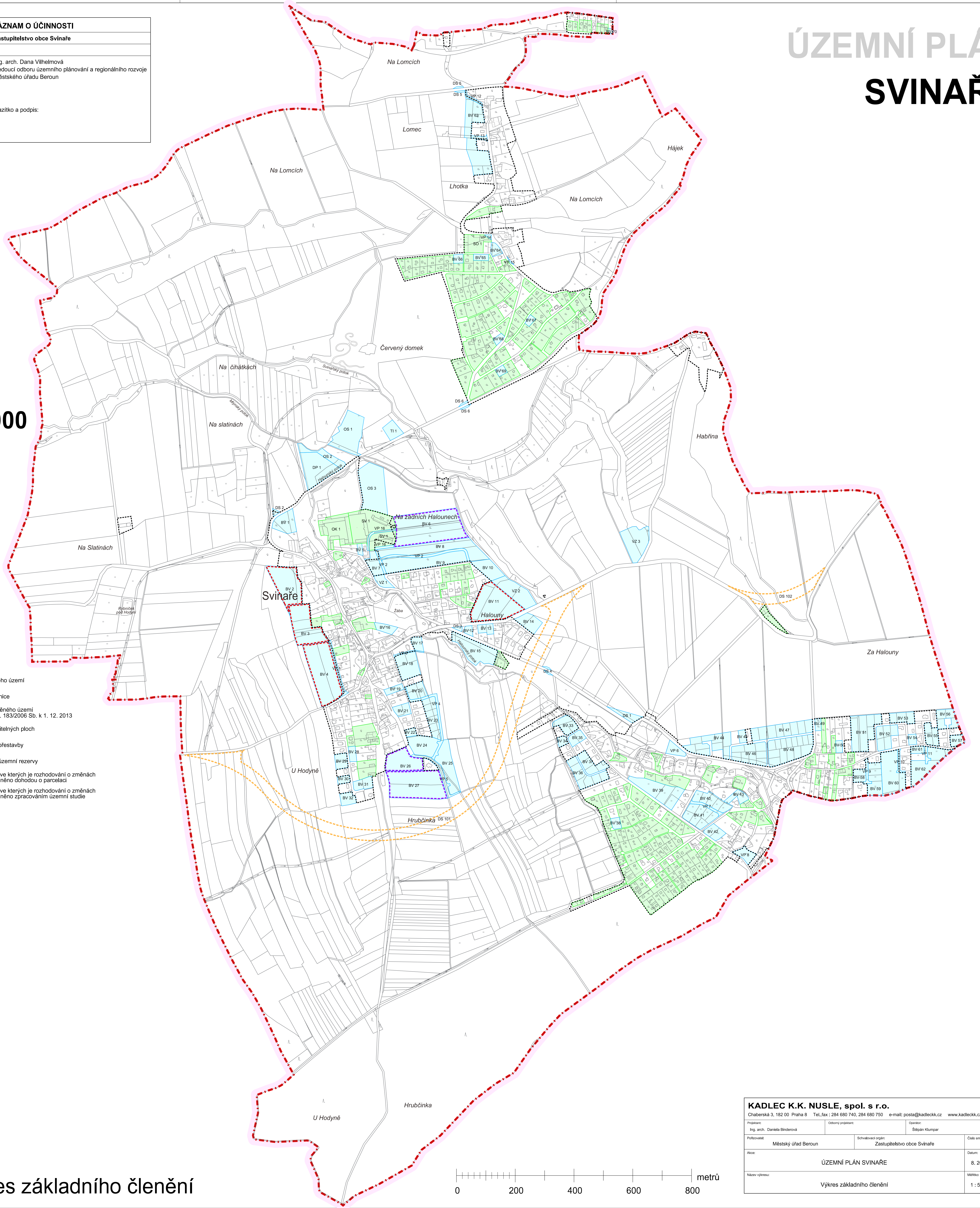


M.: 1:5000

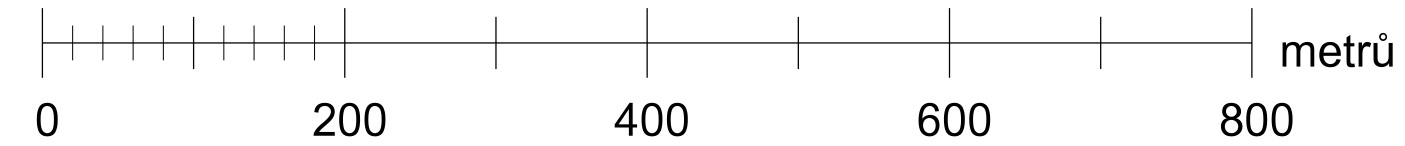
## LEGENDA :

### Hranice

- hranice řešeného území
- katastrální hranice
- hranice zastavěného území dle § 58 zák. č. 183/2006 Sb. k 1. 12. 2013
- hranice zastavitelných ploch
- hranice ploch přestavby
- hranice ploch územní rezervy
- hranice ploch, ve kterých je rozhodováno o změnách v území podmíněno dohodou o parcelaci
- hranice ploch, ve kterých je rozhodováno o změnách v území podmíněno zpracováním územní studie



A1. Výkres základního členění



<b>KADLEC K.K. NUSLE, spol. s r.o.</b>			
Chaberská 3, 182 00 Praha 8		Tel./fax: 284 680 740, 284 680 750	
e-mail: posta@kadleckk.cz		www.kadleckk.cz	
Projedavce:	Ing. arch. Dana Vilhelmová	Odborný preparátor:	Štěpán Klumpar
Pořizovatel:	Městský úřad Beroun	Schvalovací orgán:	Zastupitelstvo obce Svináře
Číslo embroy:	412/12	Datum:	8. 2014
Alce:	ÚZEMNÍ PLÁN SVINÁŘE	Výkres č.:	A1.
Název výkresu:	Výkres základního členění	Měřítko:	1 : 5000